

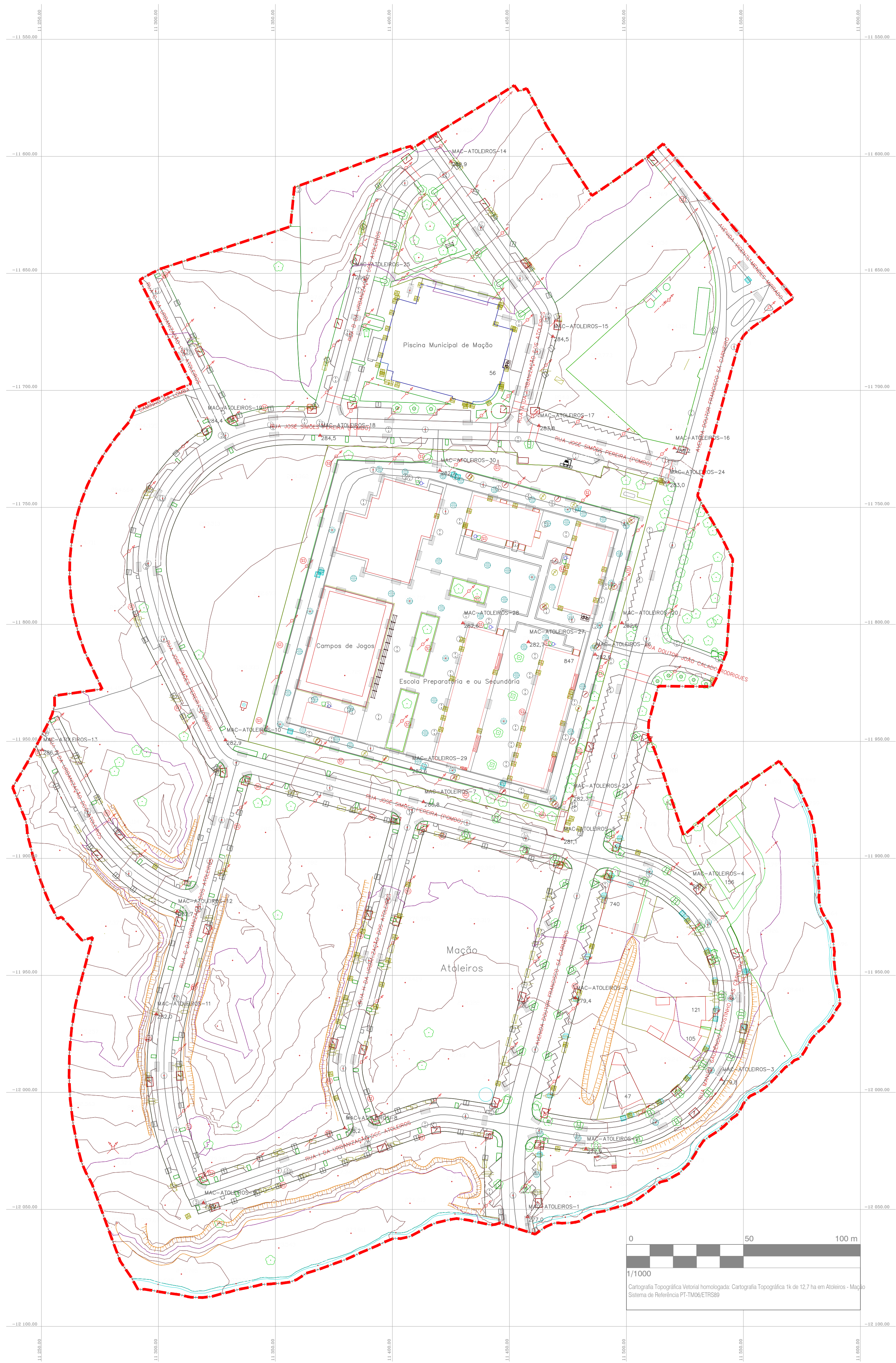
Plano de Pormenor dos Atoleiros

Plano de Pormenor da Zona Envolvente à Nova Escola EB 2,3 + S de Mação

3_L

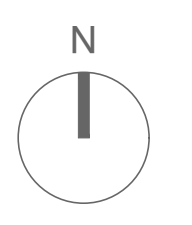
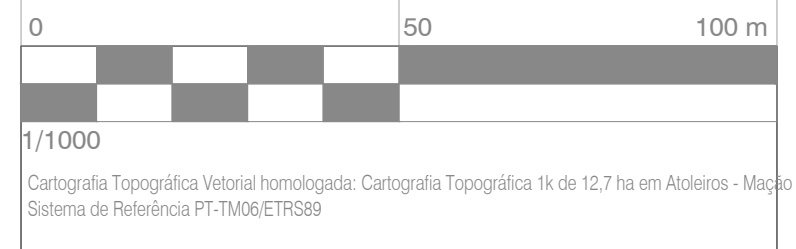
Cartografia de Base – Levantamento
Topográfico

Simbologia para a escala 1 : 1000 - "Mação-Atoleiros"



a) representação á escala

REDE DE APOIO	ÁREAS AGRÍCOLAS E FLORESTAIS
01990101 Estação Topográfica	11010101 Cultura Arvensa de Regadio, Horta
	11020101 Mato
	11030200 Olival
	11090202 Pinheiros
	11090500 Árvore Isolada
LIMITES	HIDROGRAFIA
02030101 Muro de Alvenaria	12010601 Linha de Água
02030102 Muro de Pedra Solta	12010603 Eixo de Linha de Água
02030107 Muro com Gradeamento	12020602 Tanque
02030109 Muro Suporte	
02030301 Vedação de Arame ou Rede	ÁREAS COM OUTRAS UTILIZAÇÕES
	13060000 Áreas de Utilização Pública e Oficial
02040101 Portão	ADICIONAIS
RELEVO	20010101 Limite de Folha
03010101 Curva de Nível Mestra	20010104 Limite de Trabalho
03010103 Curva de Nível Secundária	
03010201 Ponto Cotado	
CONSTRUÇÃO	
06000000 Construção em Geral a)	
06000099 Ruína	
06010307 Edifício de Educação/Investigação a)	
06020102 Vivenda, Casa a)	
06020103 Prédio a)	
06020201 Garagem a)	
06020202 Telheiro, Alpendre a)	
06020203 Arrecadação a)	
06020204 Escadas a)	
06020207 Rampa a)	
06090105 Depósito de Água de Superfície a)	
06090106 Chafariz, Bica, Fontanário, Fonte	
06090202 Posto de Transformação a)	
06090302 Gasómetro a)	
06120101 Pavilhão Gimno-Desportivo a)	
06120102 Piscina a)	
06160100 Contentor de Recolha de Resíduos Sólidos	
06160101 Ecoponto	
06169997 Papeleira	
06169999 Banco	
06169998 Suporte para Bicicleta	
06080111 Instalação de Paragem de Autocarro a)	
ESTRUTURAS DE TRANSPORTE E ABASTECIMENTO	
08010101 Poço a)	
08010198 Captação, Furo	
08010199 Boca, Marco de Incêndio	
08010107 Caixa de Visita-Água de Abastecimento	
08011101 Caixa de Visita-Águas Pluviais	
08011102 Caixa de Visita-Águas Residuais	
08011103 Sumidouro, Sargeta	
08011104 Valeta	
08010404 Caixa de Visita-Electricidade	
08010605 Caixa de Visita-Gás	
08010708 Caixa de Visita-Telecomunicações	
08019999 Armário de Infraestruturas Gerais	
08019998 Caixa de Visita de Infraestruturas Gerais	
08010501 Poste de Alta Tensão	
08010502 Poste de Baixa Tensão	
08010503 Poste de Iluminação	
08010701 Poste Telefónico	
ÁREAS DE LAZER E DE RECREIO	
09010102 Campo de Jogos sem Bancadas	
09010103 Limite de Recinto de Prática Desportiva	
09020000 Áreas Verdes em Geral	
VIAS DE COMUNICAÇÃO	
10010304 Caminho Vicinal	
10010305 Vereda	
10010306 Rua, Avenida, Rotunda, Passeio	
10010312 Eixo de Rua, Avenida, Rotunda, Passeio	
10010307 Arruamento	
10010313 Eixo de Arruamento	
10010104 Parque de Estacionamento a)	
10070102 Paragem de Autocarro a)	
10110204 Aqueduto	
10110206 Passadeira	



LEGENDA

LIMITE DO PPA

Cartografia de Base

Designação: Cartografia Topográfica 1k de 12,7 ha em Atoleiros Mação
 Entidade Produtora: Câmara Municipal de Mação
 Entidade Proprietária: Câmara Municipal de Mação
 Data de Homologação: 08-03-2019
 Número de Processo de Homologação: 507
 Entidade Responsável pela Homologação: Direcção Geral do Território (DGT)
 Sistema de Georreferência: PT-TM06/ETRS89
 Exactidão Posicional Planimétrica: 0,18m
 Exactidão Posicional Altimétrica: 0,25m
 Precisão Temática (completude): 0,05
 Precisão Posicional Nominal: 8,05m

Entidade responsável: **CÂMARA MUNICIPAL DE MAÇÃO**

Designação do plano: **PLANO DE PORMENOR DOS ATOLEIROS**

Designação da peça: **CARTOGRAFIA DE BASE LEVANTAMENTO TOPOGRÁFICO**

Escala: **1/1000**

Data de edição: **OUTUBRO 2020**

Revisão: **D 10.20**

Número de Ordem: **3_L**