

LEGENDA


ESPAÇOS




Agrícolas



Florestais



Agro-silvo-pastoris




a)

Urbanos



b)



Urbanizáveis

- a) Área incluída em perímetro urbano
b) Área não incluída em perímetro urbano



Indústrias Extractivas



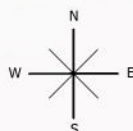
Industriais



Desenvolvimento Turístico



Hierarquia urbana



Sistema de referência: PT-TM06/ETRS89; Elipsóide: GRS80; Projeção Cartográfica: Transversa de Mercator; Datum Altimétrico - Marégrafo de Cascais; Exatidão planimétrica: <= 0,00 metros; Exatidão altimétrica: <=1,5 metros; Exatidão Temática: <= 5%



CÂMARA MUNICIPAL DE MAÇÃO

JUNHO 2024

ALTERAÇÃO SIMPLIFICADA DO PDM DE MAÇÃO

ESCALA

1:25000

RECLASSIFICAÇÃO DE SOLO RÚSTICO PARA URBANO PARA INSTALAÇÃO DE ATIVIDADES DE NATUREZA INDUSTRIAL, DE ARMAZENAMENTO OU LOGÍSTICA E RESPECTIVOS SERVIÇOS DE APOIO

29B

PLANTA DE ORDENAMENTO - EXTRATO